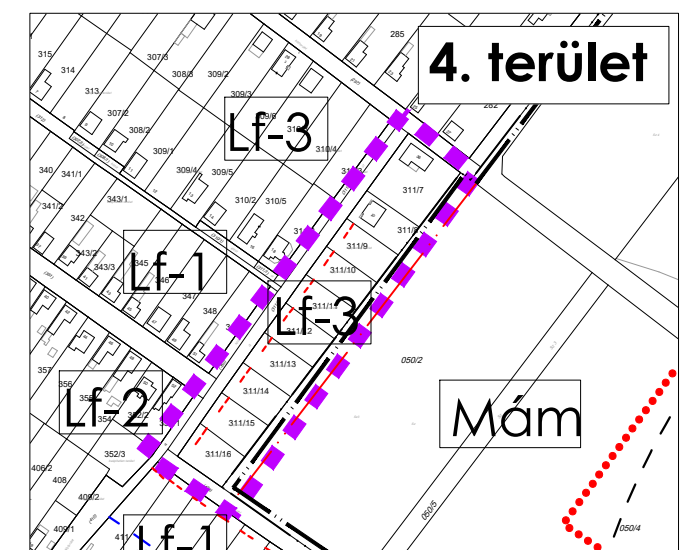
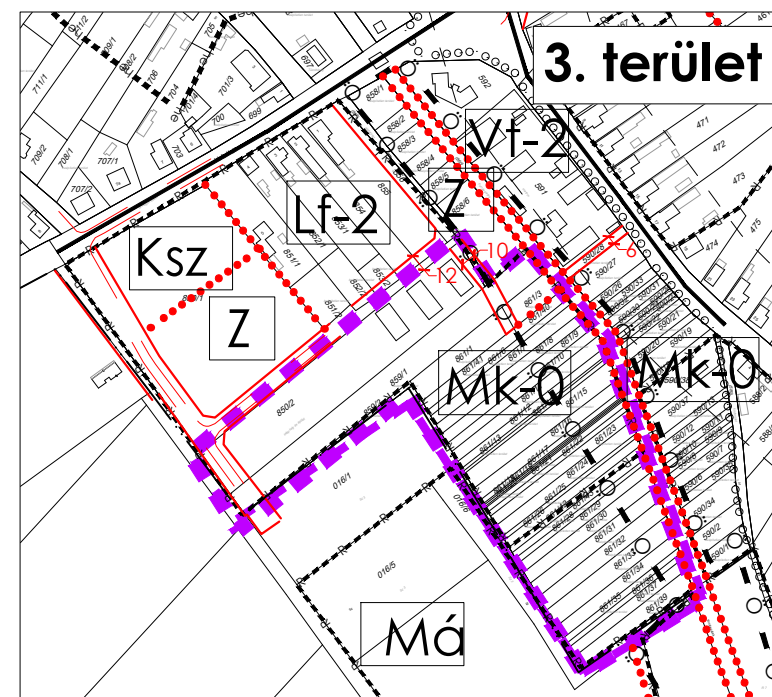
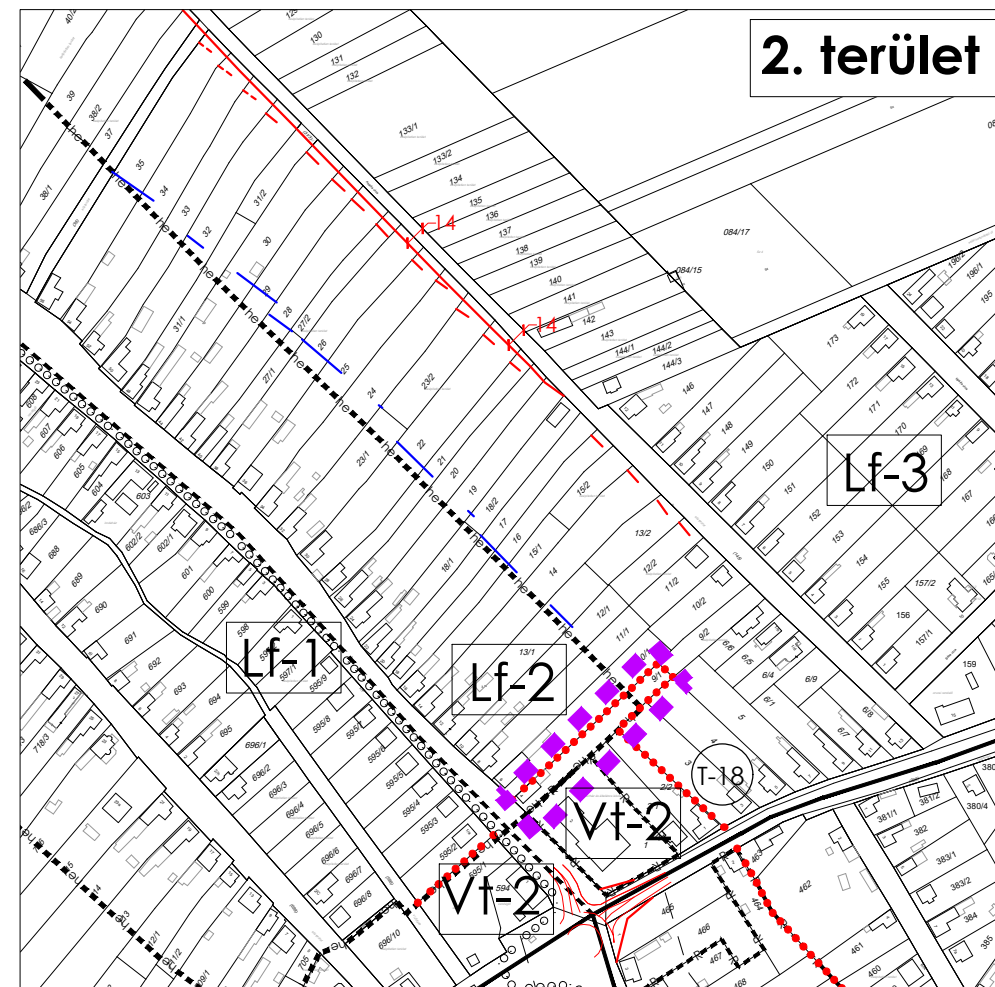
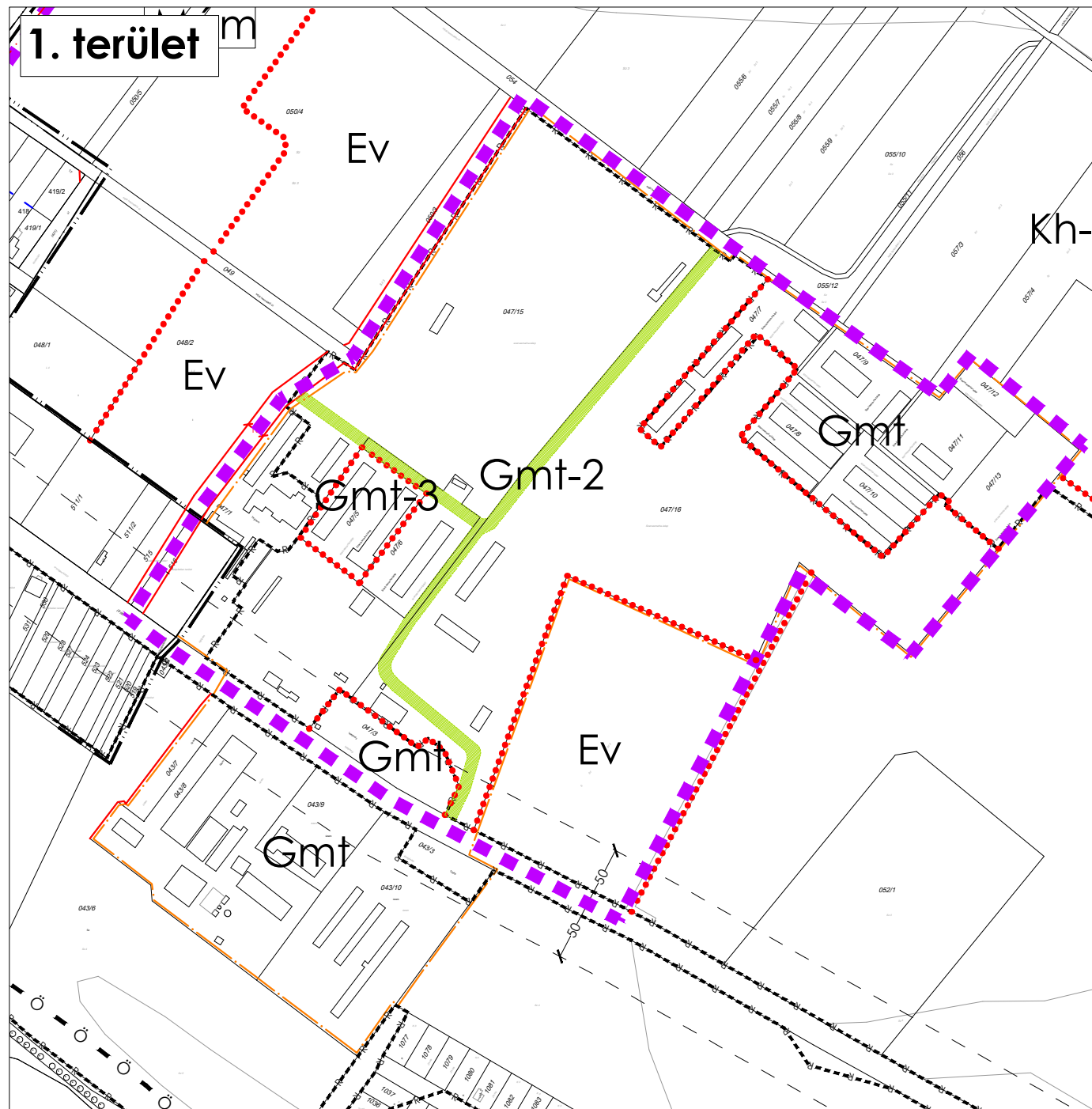


VÁCSZENTLÁSZLÓ

Szabályozási terv T-2 módosítása



Jelmagyarázat

	módosítással érintett terület határa		védőterület határa		különleges terület - hulladék
	belterület határa, meglévő / tervezett		megszüntetendő és létesítendő szennyvíziszap lerakóhely		zöldterület
	beltépitésre szánt / nem szánt terület határa		helyi értékvédelmi terület határa		erdőterület - védelmi
	tervezett szabályozási vonal		egyedi tájérték		mezőgazdasági terület - nem beépíthető kert
	övezethatár		régészeti terület határa		mezőgazdasági terület - általános
	építési vonal		ökológiai hálózat területének határa		mezőgazdasági terület - majorság
	telek be nem építhető része		falusias lakóterület		településközponti vegyes terület
			gazdasági terület - mezőgazdasági telephely		

5/2021. (X.21.) önkormányzati rendelet melléklete

Munka megnevezése: VÁCSZENTLÁSZLÓ község Településszerkezeti terv módosítása		
VÁCSZENTLÁSZLÓ KÖZSÉG ÖNKORMÁNYZATA <small>e-mail: hivatal@vacszentlaszlo.hu honlap: www.vacszentlaszlo.hu</small>		
Generál tervező: TÁJOLÓ-TERV KFT. <small>1074 Budapest, Rottenbiller u. 24. tel/fax: (36-1) 786 0640 mobil: (36-30) 398 2819 e-mail: tajoloterv.kft@upcmail.hu</small>		
SZABÁLYOZÁSI TERV - VÁCSZENTLÁSZLÓ T-2 módosítása		
Felelős tervező, településtervezés, tájrendezés, Méretarány: környezetvédelem, zöldfelületrendezés: Auer János <i>Auer János</i> M= 1 : 5000 <small>MÉ: 01-5003 14.1.311</small>		
Tervező: M. Andrási Ágnes	Tervjel: T-2/2021-1mód	Dátum: 2021. július